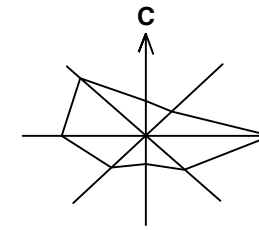


ИЗМЕНЕ И ДОПУНЕ ПЛАНА ГЕНЕРАЛНЕ РЕГУЛАЦИЈЕ НАСЕЉА





ИРИГ




P = 1: 5000

50 100 150 200m

ЗАШТИТА КУЛТУРНИХ И ПРИРОДНИХ ДОБАРА - ЛОКАЦИЈЕ 1 И 3

-  ЗАШТИТНА ЗОНА НП ФРУШКА ГОРА
-  ПРА ПОДРУЧЈЕ ФРУШКА ГОРА И КОВИЉСКО-ПЕТРОВАРАДИНСКИ РИТ
-  РЕГУЛАЦИОНА ЛИНИЈА
-  ГРАНИЦА ИЗМЕНА И ДОПУНА ПЛАНА

НОСИЛАЦ ИЗРАДЕ ПЛАНА		ОПШТИНА: ИРИГ	Печат и потпис:
		ОВЛАШЋЕНО ЛИЦЕ:	
ОБРАЂИВАЧ		ЈП "ЗАВОД ЗА УРБАНИЗАМ ВОЈВОДИНЕ"	Печат и потпис:
		ДИРЕКТОР: ПРЕДРАГ КНЕЖЕВИЋ, дипл.правник ПОМОЋНИК ДИРЕКТОРА: БРАНИСЛАВА ТОПРЕК, дипл.инж.арх.	
НАЗИВ ПЛАНА	ИЗМЕНЕ И ДОПУНЕ ПЛАНА ГЕНЕРАЛНЕ РЕГУЛАЦИЈЕ НАСЕЉА ИРИГ		
НАЗИВ КАРТЕ	ЗАШТИТА КУЛТУРНИХ И ПРИРОДНИХ ДОБАРА - ЛОКАЦИЈЕ 1 И 3		
ОДГОВОРНИ УРБАНИСТА	РАДОМИР ОВУКА, дипл.инж.арх.	Печат и потпис:	
САРАДНИЦИ	НАТАША МЕДИЋ, дипл.инж.пејз.арх. РАДОВАН РИСТИЋ, ел.тех.		
E- 2726	Размера: 1 : 5000	Датум: Новембар 2020.	Број листа: 6.1.

